

DEEL 1
Rivier
de Aare

In deze nieuwe serie volgen we in 2023 drie rivieren in Europa: de Gudenå in Denemarken, de Elbe in Tsjechië, maar nu eerst de Zwitserse Aare. Van bron tot monding stroomt deze waterweg door Zwitserland zelf. Wij volgen de rivier per auto, fiets, te voet en per boot.

TEKST BIANCA SERRAARENS FOTOGRAFIE RUBEN DRENTH

Meiringen
Grimmelsee
oberaargletsjer

DOOR BERG EN DAL IN ZWITSERLAND

De ware Aare





Wiebelig over de Handeckfallbrugg



De Gelmerbahn heeft een stijgingspercentage van 106%. Een spectaculaire rit, vooral naar beneden. Zet je schrap!

Interlaken

Thun

Innertkirchen

Brienz

"Pfff, net niet?", mompel ik met een vleugje frustratie van iemand die op de kermis de grijp-arm net naast een gewilde prijs ziet graaien. Want we zijn een paar kilometer van het begin van de bron van de Aare: de Oberaargletscher. We kunnen er niet komen; voetpad is nu dicht. "Kijk om je heen!", oppert fotograaf Ruben. De zon is allang op, maar weigert nog om over de kale bergtoppen heen te komen. Het is heerlijk fris, met de belofte van een warme zomerdag. We zijn bij stuwmeer Oberaarsee, dat het smeltwater van de gletsjer opvangt en hebben ook zicht op de Grimselsee. De prille Aare duwt door die twee bergmeren heen en de kleur van het water is zo groen als een pistache-ijsje.

Sherlock was hier

De rivier slingert kalmpjes verder door het groene Haslital. Vlakbij is de waterval van Reichenbach. Hier liet de Britse schrijver Sir Arthur Conan Doyle het leven van boekheld Sherlock Holmes eindigen. "We gaan geen Sherlockje doen, Ruben", zeg ik als we over de stalen, smalle Handeckfallbrugg lopen. Het knik-kende geluid is niet van de brug, maar van mijn knieën. Zeventig meter onder ons stroomt de Aare. Water stormt met geweld uit de rotsen naar beneden. Aan de andere kant van de brug wacht ons een rit met de Gelmerbahn, met een stijgingspercentage van 106%! Eenmaal boven kun je een wandelronde in de Gelmersee doen, mits je flink steile stukken met rotsige, gladde ondergrond aandurft. Met de kabelspoorweg sta je in 12 minuten weer beneden en dat is een heel spektakel! Fearfactor 7 en funfactor 10!

Dwars door de rotsen

Het hogere en lager gelegen deel van het Haslital worden van elkaar gescheiden door een rotsformatie,

waar de eigenwijze Aare dwars doorheen stroomt en door de 1,5 kilometer kloof dendert. De donkere rots-wanden, tot wel 180 meter hoog, met de lagen gesteente en grillige vormen tonen de duizenden jaren van erosie. Handige mensen legden in 1888 langs de kloof de eerste vlonders en steigers aan en nog een pad dwars door de rotsen. Met Zwitserse precisie wordt nog altijd met dezelfde techniek onderhoud gepleegd aan deze bouwwerken, waardoor je er lekker gemakkelijk wandelt.

Dikke plons

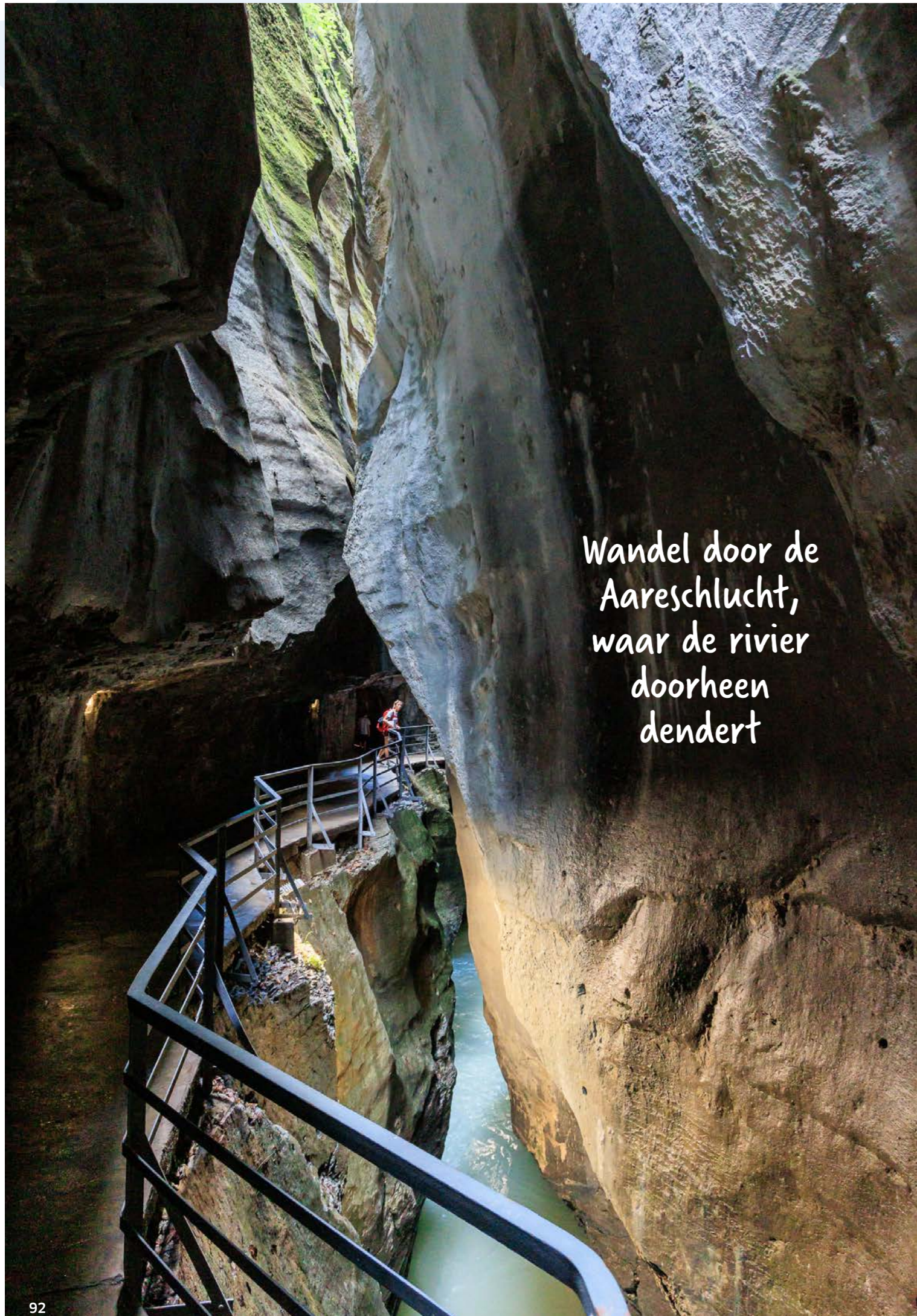
"Langzaam het water in via het trappetje of met een dikke plons?", grinnik ik. Het is half zeven in de ochtend en voor zover ik kan kijken is de Brienzsee helemaal voor mij alleen. De stilte, de bergen en het ongelooflijk donkerturquoise water waar ogenschijnlijk geen beweging in zit. Schijn bedriegt, want de Aare stroomt dwars door dit meer. Ik besluit om zo geruisloos mogelijk te water te gaan. Al drijvend realiseer ik me dat het 1 augustus is: nationale feestdag in Zwitserland. Langs het meer worden feesttenten opgezet, uit elk chalet wapperen vlaggen. Dat wordt vanavond proosten aan lange tafels, dansen op lokale tophits van dorpsorkesten, smullen van raclette en als het vuurwerk is geweest... gaan we nog even door.

Sorry, nu ben ik

We staan op de huisberg van Interlaken, op het uiterste puntje van het panoramaterras bij restaurant Harder Kulm (1.321 meter) en staren naar de Eiger, Mönch en de Jungfrau. Een dame tikt me op mijn schouder en maant me om plaats te maken: zij wil nu vooraan staan. Het is dan ook wel een prachtplek

Pootje baden in de Gelmersee en genieten van de bergen







Wandel door de
Aareschlucht,
waar de rivier
doorheen
dendert



Boven op de huisberg van Interlaken, met uitzicht op de twee meren

De bouwers van een van de middeleeuwse bruggen in Thun hadden dit nooit geloofd





Lunch op de Rathausplatz in Thun



Bern

hoor, want je ziet ook de Brienz- en de Thunersee. Tussen die twee meren in verdwijnt de Aare even uit het zicht in Interlaken. Als we later in Interlaken langs de Aare wandelen, valt ons het mondaine van het stadje op. Terwijl het van meer naar meer slechts vijf kwartier lopen is. Thun heeft een middeleeuws karakter. Zeker het oude centrum, waar de houten sluisbruggen zó in een film kunnen figureren. Het water schuimt lekker en een groepje surfers bedwingt de golven met een touw en een plank. Op het terras van Schloss Schadau aan de Thunersee genieten we van de ondergaande zon die het meer en het raderstoomschip Blümlisalp in een lila gloed zet.

Op de e-bike

TCS-camping Bern Eymatt ligt in een bocht van de Aare, iets ten noorden van de stad. Met de fiets ben je in een klein halfuur in Bern en de route is vlak. Eenmaal in de stad zijn we blij met e-bikes, want het gaat er steil aan toe. Bern, waar de regering huist en de parlementsleden zich ook per fiets verplaatsen, is de vierde stad van het land. Auto's zie je er nauwelijks. Het is modern, maar heeft ook mooie, oude buurtjes met klinkerstraten, statige en middeleeuwse panden, liften voor de hoogteverschillen en bijzondere winkels onder eeuwenoude arcades, zelfs winkels in kelders. Wie dorst heeft vult de fles met schoon drinkwater uit een van de elf fontein. Neem de tijd om de sculpturen te bewonderen. Elke fontein heeft een verhaal.

Keep on streaming

"Ruben, er liggen mensen in de Aare, die klimmen nú op de kant." We staren naar het stel alsof we James Bond in *The spy who loved me* met zijn voertuig vanuit

Koblentz

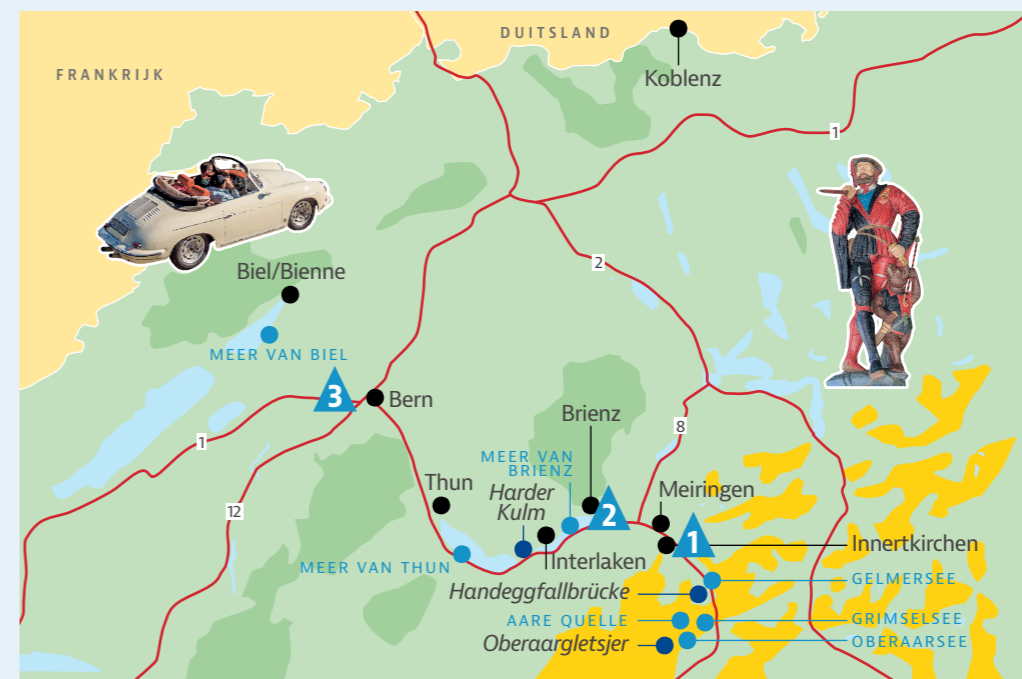


Rondje romantiek op de raderboot op de Thunersee

het water de kant op zien komen. De 'drenkelingen' kijken alsof het niet raar is, dat je je voor een grasveld chillende mensen uit het water hijst, je afroogt en jezelf daarna met een vliegenvlugge discretie omkleedt en een drankje bestelt op een ramvol terras. Niemand verblijft of verbloost. Bij nadere inspectie zien we veel mensen op de stroom meedrijven en het grasveld lijkt een befaamd landingspunt voor zwemmers. Wij ploffen er ook neer om de indrukken van de dag op ons in te laten werken, Zwitserse buurtjes zien onze verbazing en leggen uit: "Maar echt, mensen springen hier in de rivier, met hun werkkloffe in een waterdichte boei en laten zich meevoeren door de stroom. Ook voor ontspanning of om bij te kletsen." Voor toeristen is het geen goed idee; de Aare stroomt flink hard en geen dag is de stroming hetzelfde.

Frans sausje

Onze laatste stop is in Biel. Of Bienne. Want hier ligt een taalgrens van Duits- en Franstalig Zwitserland. Biel doet aan als een echte stad, met een ouder centrum en je hebt de indruk in Frankrijk te zijn. Het zit 'm in de barretjes, de huizenstijl en het joie de vivre-gevoel. Onze boottocht over het meer is weliswaar niet spectaculair, maar biedt verkoeling. We fietsen, relaxen, zwemmen en lunchen op het schiereilandje Île Saint Pierre met een klooster waar je heerlijk eet. Dit is onze laatste Aare-halte. De rivier stroomt nog even door; de monding is in Zwitsers Koblenz, waarna het water samen met de Rijn doorgaat naar de 150 meter brede Rheinfall bij Schaffhausen om na wat omzwervingen in Frankrijk en Duitsland in de Noordzee uit te monden. Pakken wij in Nederland toch ook een stukje van de ware Aare mee. -



4x tips

1

Met de Oberaarbahn – in twee delen – kun je naar de bron van de Aare. Vanaf Grimsel Hospiz vlieg je over het Grimselmeer naar het Oberaarmeer. Dan is het nog een stukje te voet. grimselwelt.ch

2

Wie graag buiten wil zwemmen in Bern kan terecht in het grote, gratis toegankelijke Schwimmbad Marzili, aan de Aare.

3

Fiets rond de Brienzensee! Slechts 45 kilometer en doorgaans best vlak. Al met al is er een stijging/daling van 450 meter. Onderweg de Giessbachfälle (waterval) en een kasteeltje, Iseltwald.

4

Maak een uitstapje naar Lauterbrunnen, de vallei met de 72 watervallen.



Campings

1 Camping Wyler

Boerencamping Wyler is alleen in juli en augustus open. Maar als je het geluk hebt daar te zijn, dan voel je je omringd door het mooie groen en de imposante bergen. Het sanitair is eenvoudig, maar schoon. Vlakbij is een restaurant. Barbecue/grillplaats met een zitje. Honden zijn welkom. **adres** CH-3862 Innertkirchen **open** juli en augustus **terrein** klein met 20 toeristische staanplaatsen **wifi** aanwezig **i** anwbcamping.nl/73211

2 Camping Aaregg

Droomplek op een soort schiereilandje aan de Brienzensee. Je kunt te water vanaf de kiezelstrandjes (zwemmen, suppen, kanovaren) en het uitzicht op het meer en de omringende bergen krijg je als bonus. De staanplaatsen liggen aan laantjes, er is volop groen op de camping en er is horecagelegenheid. Hond mag mee. **adres** Seestrasse 26 CH-3855 Brienz **open** 31 maart tot 29 oktober **terrein** middelgrote charme-

Info

Afstand vanaf Utrecht
Meiringen 840 kilometer

Info

[i myswitzerland.com](http://myswitzerland.com)
[i haslital.swiss](http://haslital.swiss)

Handige tips vakantie-voorbereiding

[i anwb.nl/vakantie/zwitserland](http://anwb.nl/vakantie/zwitserland)

Korting

Met de Swiss Pass kun je op het openbaarvervoernetwerk korting krijgen, een aantal bergbanen zijn inbegrepen. [i swiss-pass.ch](http://swiss-pass.ch)

camping met 160 toeristische en 60 vaste staanplaatsen. 29 huuraccommodaties **wifi** gratis **i** anwbcamping.nl/47941

3 TCS Camping Bern-Eymatt

Op 6 kilometer van het centrum van Bern ligt deze camping in het groen, aan het water. Fijn strandje en er heerst gezellige drukte bij de eet-afhaal annex winkeltje. Het eten is er goed en het bier lokaal, de mensen vriendelijk. Hond is welkom. **adres** Wohlenstrasse 62 CH-3032 Hinterkappelen **open** 1 april t/m 30 oktober **terrein** grote camping met 182 toeristische en 70 vaste staanplaatsen. 11 huuraccommodaties **laadpaal** 1 **wifi** gratis **i** anwbcamping.nl/47663 **kampeerkorting** ANWB Kampeerkaart CKE

Camperplaatsen bij de Oberaarsee (zonsopgang is om nooit te vergeten) en ook mooie camperplaatsen bij de Gelmerbahn/Handeggfallbrücke.



Zoek en boek!
ga naar anwb.nl/camping